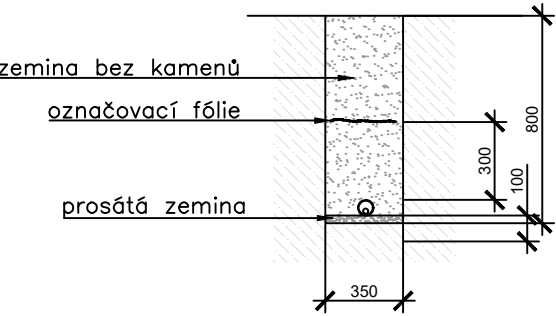
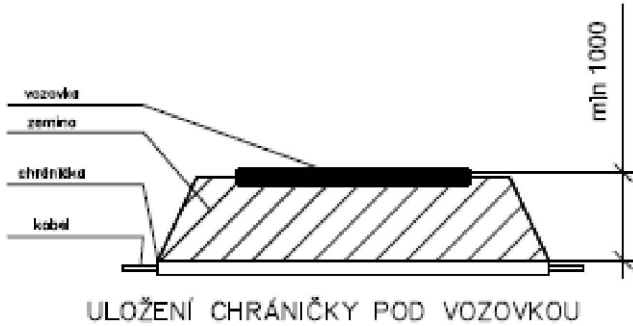


kabelová trasa ve volném terénu

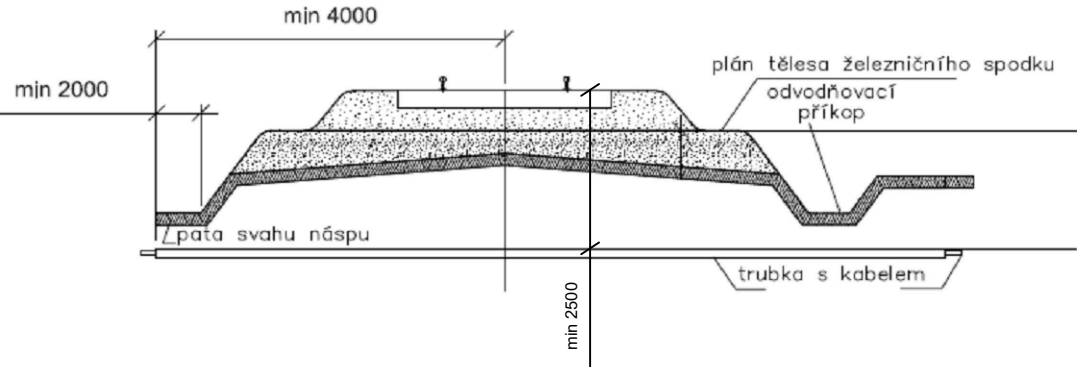


VZOROVÝ ŘEZ KŘÍŽENÍ VOZOVKY
Měřítko: 1:100



ULOŽENÍ CHRÁNIČKY POD VOZOVKOU

VZOROVÝ ŘEZ KŘÍŽENÍ ŽEL. SVRŠKU



Poznámka 1: Platí i pro více kolejnou trať. Platí vždy větší míra.
Poznámka 2: Na širé trati se má ukončit chránička až za odvodňovacím příkopem.
Pokud je plán tělesa železničního spodku nebo trať v oblouku,
min. vzdálenost chráničky se měří od nejnižších částí.

| | | | | | | | |
|--|-------------------|---|-----------------------|---|----------------------------|--|---------|
| Orientační schéma: | | | | Razítko oprávněné osoby: | | | |
| Podpis: | | | | Datum: | | | |
| Revize: | Datum: | Popis: | Kontroloval: | | | | |
| | | | | | | | |
| | | | | | | | |
| | | | | | | | |
| | | | | | | | |
| Stavebník/Investor: | | Správa železnic, státní organizace | |  | | | |
| Adresa: | | Dlážděná 1003/7, 110 00 Praha 1 | | | | | |
| Zástupce investora: | | Stavební správa východ | | | | | |
| Adresa: | | Nerudova 773/1, Olomouc 779 00 | | | | | |
| Zhotovitel stavby: | | SAGASTA s.r.o. | |  | | | |
| Adresa: | | Novodvorská 1010/14, 142 00, Praha 4 - Lhotka | | | | | |
| Kontakt: | | T: +420 261 344 100 E: info@sagasta.cz | | | | | |
| Zhotovitel objektu: | | SAGASTA s.r.o. | |  | | | |
| Adresa: | | Novodvorská 1010/14, 142 00, Praha 4 - Lhotka | | | | | |
| Kontakt: | | T: +420 261 344 100 E: info@sagasta.cz | | | | | |
| Hlavní projektant (HIP): | | Specialista: | Odpovědný projektant: | Zpracovatel: | | | |
| Ing. Emil Špaček | | Ing. Ondřej Lerman | Ing. Emil Špaček | Ing. Tomáš Burda | | | |
| Název stavby/akce: | | „Doplnění závor na přejezdu P3950 v km 3,780 trati Moravské Bránice - Oslavany“ | | | Označení (S-kód): | | |
| | | | | | S621600389 | | |
| Název části: | | Stavební výkresy | | | Označení zhotovitele: | | |
| Název objektu: | | Přípojka NN | | | 121 023 | | |
| Název přílohy: | | Uložení kabelů | | | Označení části: | | D.2.3.6 |
| Název dílčí části přílohy: | | | | | Označení objektu/komplexu: | | SO 401 |
| Kraj: | | Katastrální území: | TUDU: | Číslo přílohy: 4 | | | |
| Jihomoravský | Konické Předměstí | 128102 | | Paré: | | | |
| Stupeň dokumentace: | | Datum zpracování: | Formáty: | Měřítko: | | | |
| DUSP | 08/2021 | A4 | - | | | | |
| S-kód: Stupeň dokumentace: Část: Objekt: Podobjekt: Příloha: Revize: | | | | | | | |
| [Prostor pro další informace] | | | | | | | |